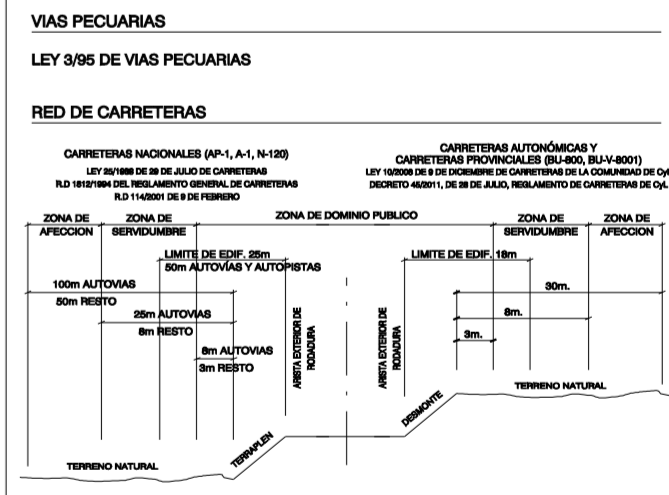
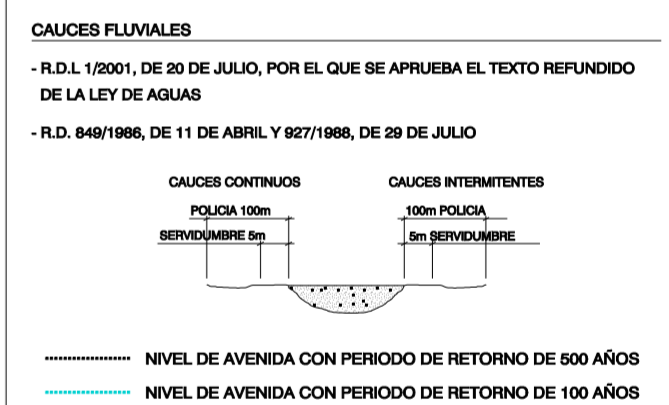



- LIMITE DEL TÉRMINO MUNICIPAL
- EDIFICACIONES
- CAMINOS
- RED VIARIA
- ACCESO AL PARQUE TECNOLÓGICO Y VARIANTE DE CARRERA/ALMEDIADO
- ESTACIÓN DEPURADORA DE AGUAS RESIDUALES PROPUESTA
- RED DE CORREDORES VERDES
- OLEODUCTO
- CONDUCCIÓN DE AGUA
- CAUCE FLUMINAL

- CLASIFICACION DEL SUELO**
- SUELO URBANO
 - SUELO URBANIZABLE
- SUELO RÚSTICO. CATEGORÍAS**
- SR-C SUELO RÚSTICO COMUN
 - SR-AI SUELO RÚSTICO DE ASENTAMIENTO IRREGULAR
 - SR-PN SUELO RÚSTICO DE PROTECCION NATURAL
 - SR-PN-vp VÍAS PECUARIAS
 - SR-PN-cr CAUCES Y RIBERAS (LC RÍO ATARZÁN)
 - SR-PN-mf MONTES FORESTALES
 - SR-PN-e ECOLÓGICO (márgenes)
 - SR-PC SUELO RÚSTICO PROTECCION CULTURAL
 - CAMINO DE DESTIERRO DEL CID
 - YACIMIENTOS ARQUEOLÓGICOS
 - CAMINO DE SANTIAGO
 - SR-PI SUELO RÚSTICO PROTECCION DE INFRAESTRUCTURAS
 - SR-PE SUELO RÚSTICO PROTECCION ESPECIAL
 - SR-PE-c CEMENTERIOS
 - SR-PE-i SUELOS INUNDABLES



NORMAS URBANÍSTICAS MUNICIPALES DE CARDEÑA JIMENO

VOLUMEN II : DOCUMENTACION NORMATIVA

AYUNTAMIENTO DE Cardena Jimeno
 JUNTA DE CASTILLA Y LEÓN
 GOBIERNO DE ESPAÑA

REDACTOR
 JOSE LUIS GARCIA RAMOS

PLANO DE:
Clasificación del Suelo
 Categorías de Suelo Rústico

NUCLEO:
 Término Municipal

FASE DE TRAMITACION:
 APROBACION PROVISIONAL

NORTE

ESCALA: 1 : 10.000

FECHA: Octubre 2011

Nº PLANO:
PO-01